

大分県姫島村における生活・生業に関わる 重要な景観構成要素の特定



大分大学
工学部福祉環境工学科
建築コース 4年
三島 なつみ

1. 研究の背景と目的

景観は人々の生活や生業の変化に伴って変容している



湯の花小屋



田染荘小崎の農村景観

https://www.city.beppu.oita.jp/education2/yukemuri_keikan/index.html http://www.city.bungotakada.oita.jp/page/page_01370.html

文化的景観・・・

地域における人々の生活又は生業及び当該地域の
風土により形成された景観地
(景観地文化財保護法第二条第1項第五号)

文化的な価値を正しく評価し、地域で守り、**次世代へと継承していくことが重要**

1. 研究の背景と目的

離島における景観は海に囲まれた地理的特性により、歴史、文化、伝統、風土などが他の影響を受けにくく蓄積されている

大分県姫島村

特徴的な生業や風土により創出された景観構成要素が多く存在する



姫島村の景観を後世まで残していくために、それを顕在化している景観構成要素を特定することは重要

1. 研究の背景と目的

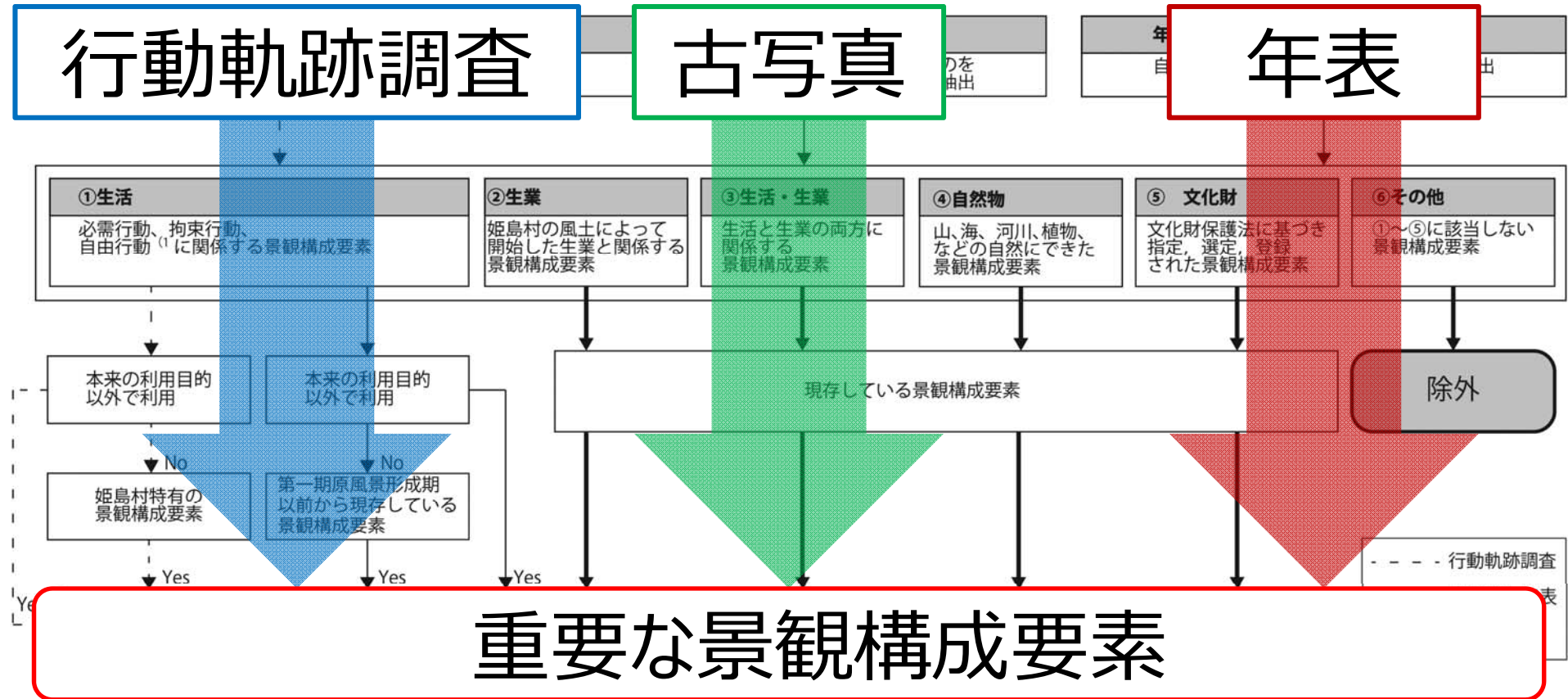
本研究では

大分県姫島村の景観構成要素を 生活 と 生業 の
視点から抽出



抽出した景観構成要素を人々との関わり方や属性により分類し、
重要な景観構成要素を特定することを目的とする

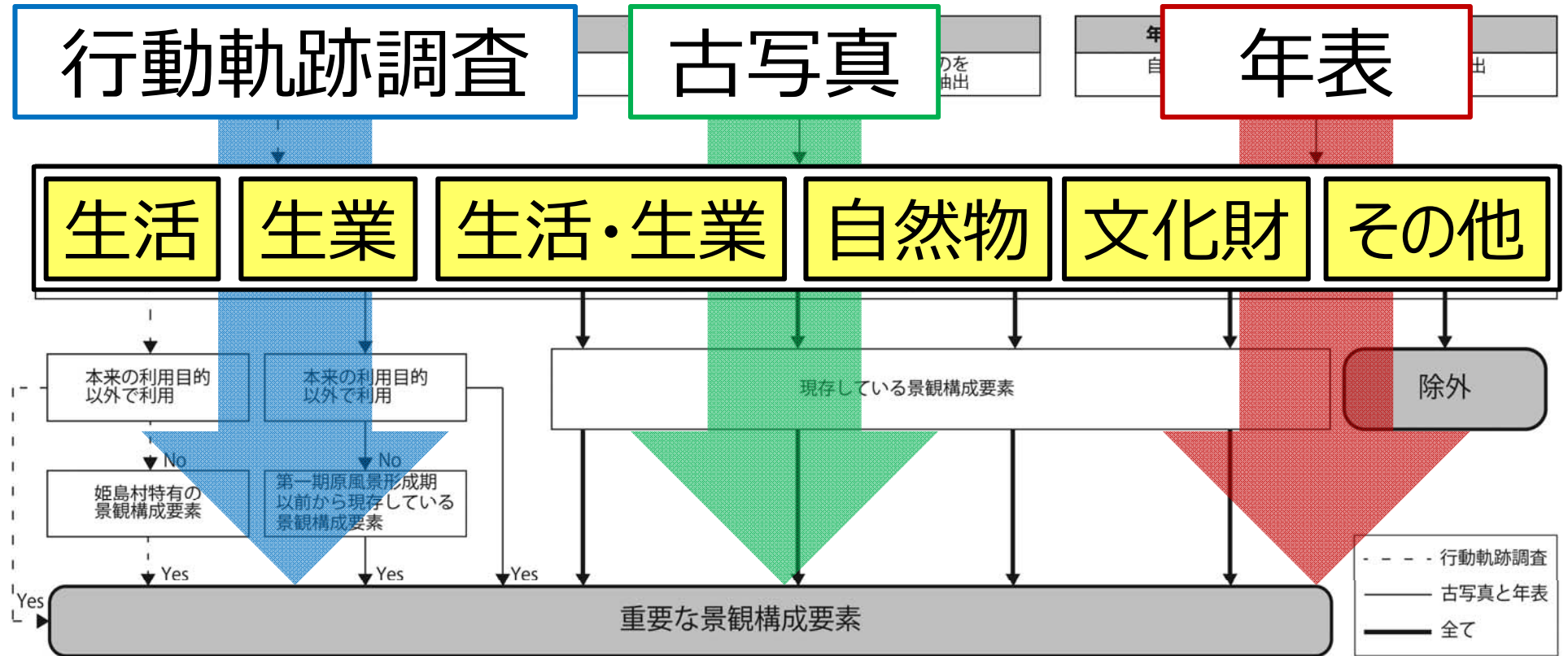
2. 景観構成要素の抽出方法



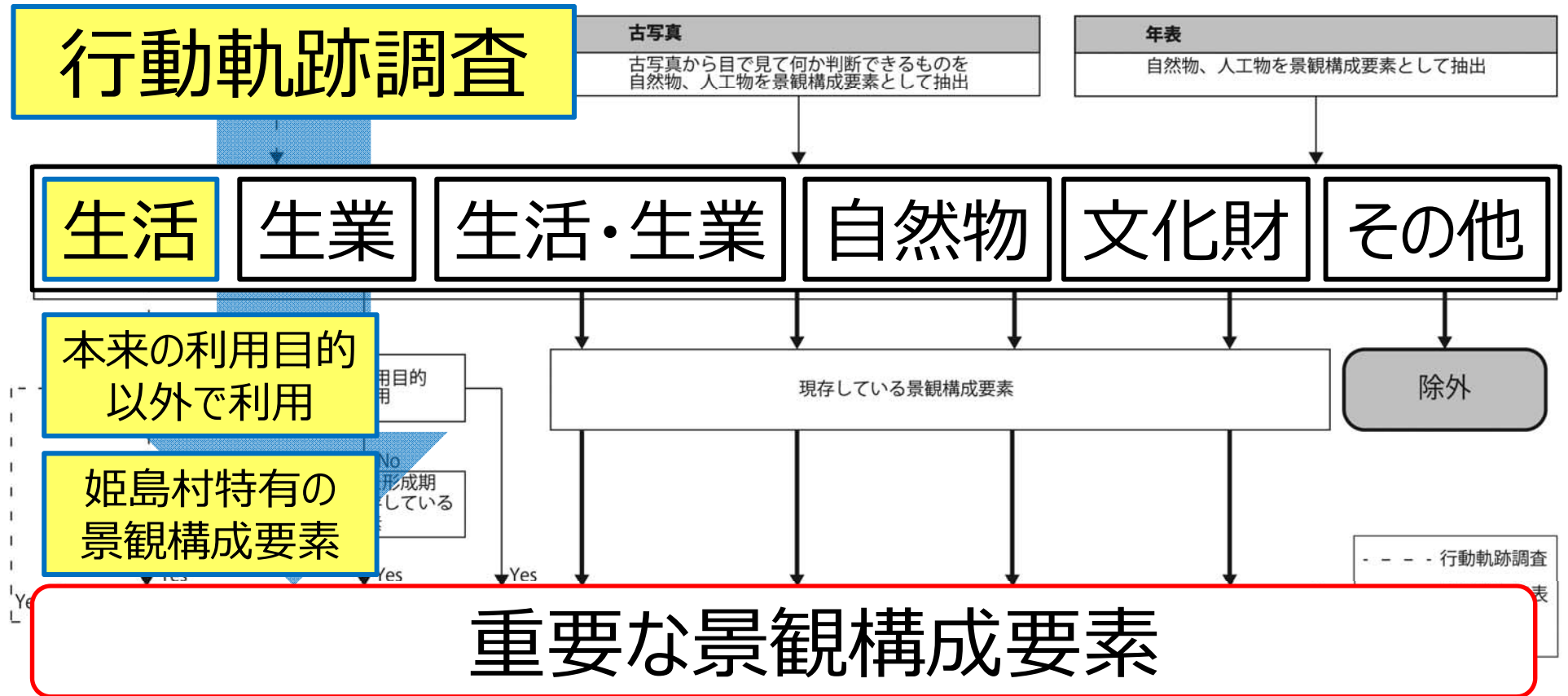
定義：重要な景観構成要素

姫島村住民の生活または生業及び風土により形成された景観を構成し、
姫島村の人々の生活又は生業を理解するために欠くことのできないもの

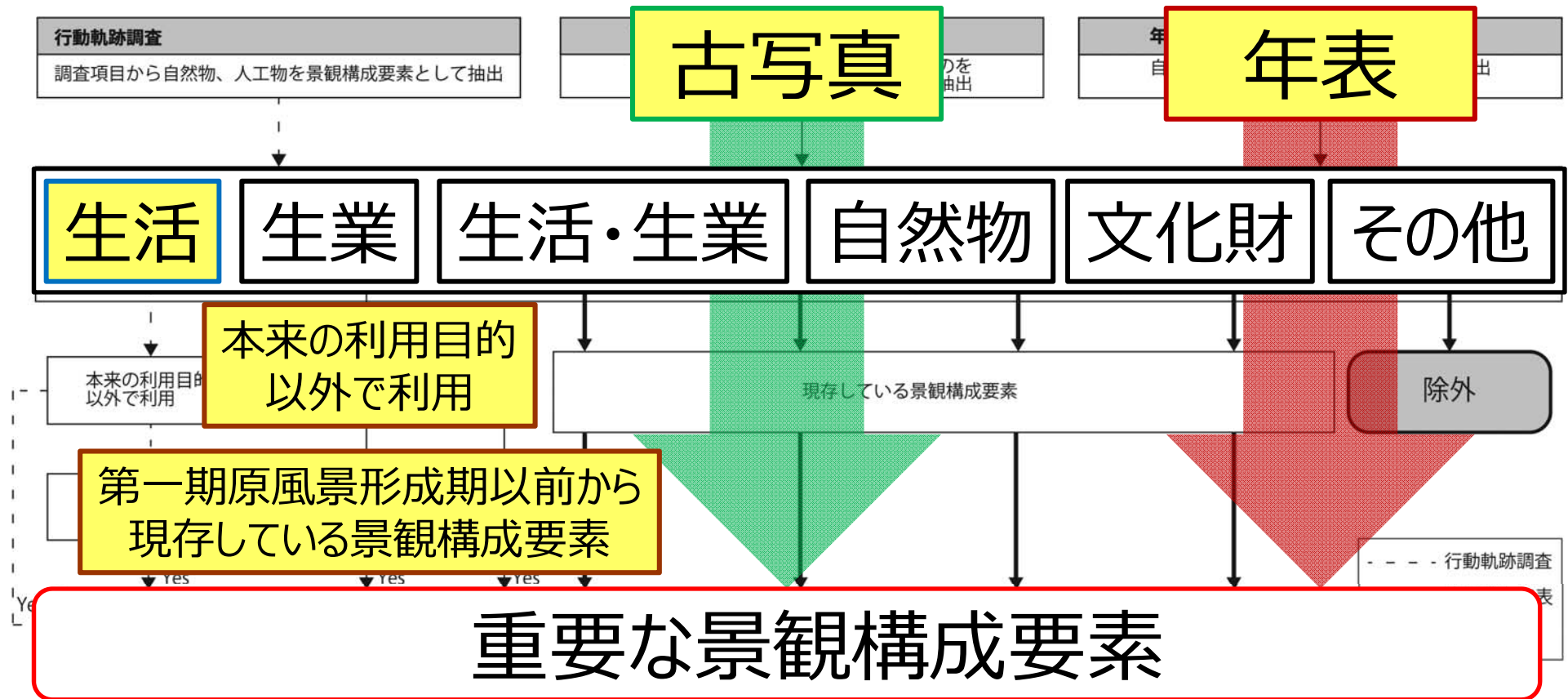
2. 景観構成要素の抽出方法



2. 景観構成要素の抽出方法



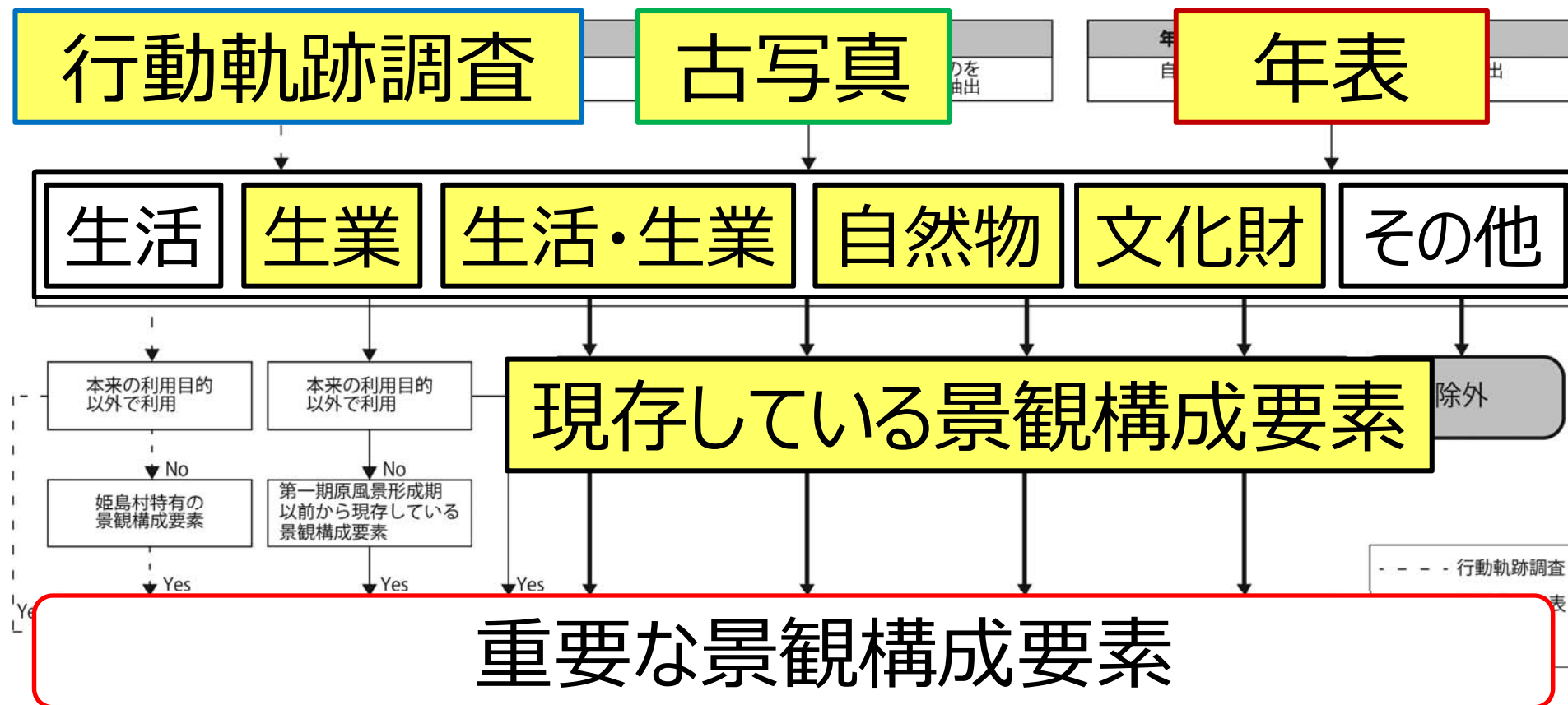
2. 景観構成要素の抽出方法



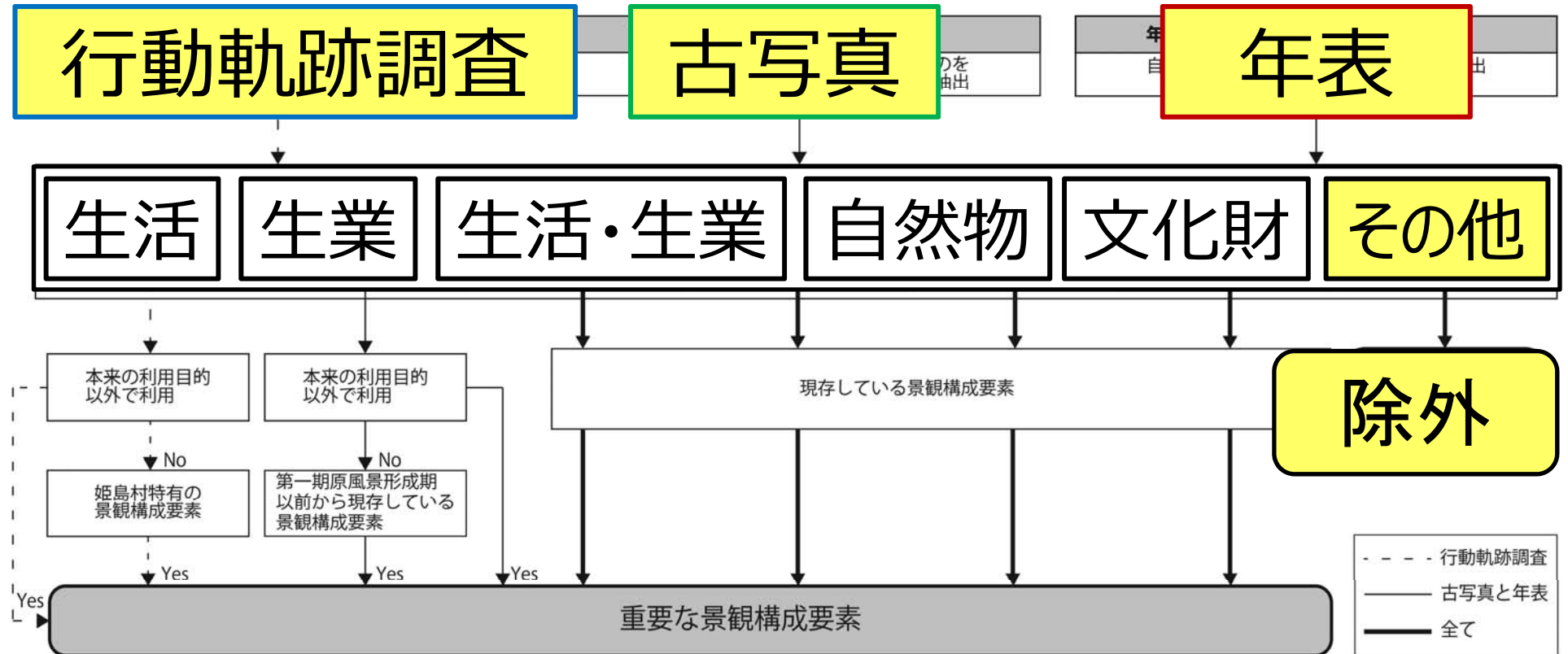
第一期原風景形成期・・・

既往研究により姫島村の『生活』施設や道路の基盤整備がなされ、
『生業』を営むためのルールや組織が形成されるなど、
姫島村の骨格が築かれた重要な期間

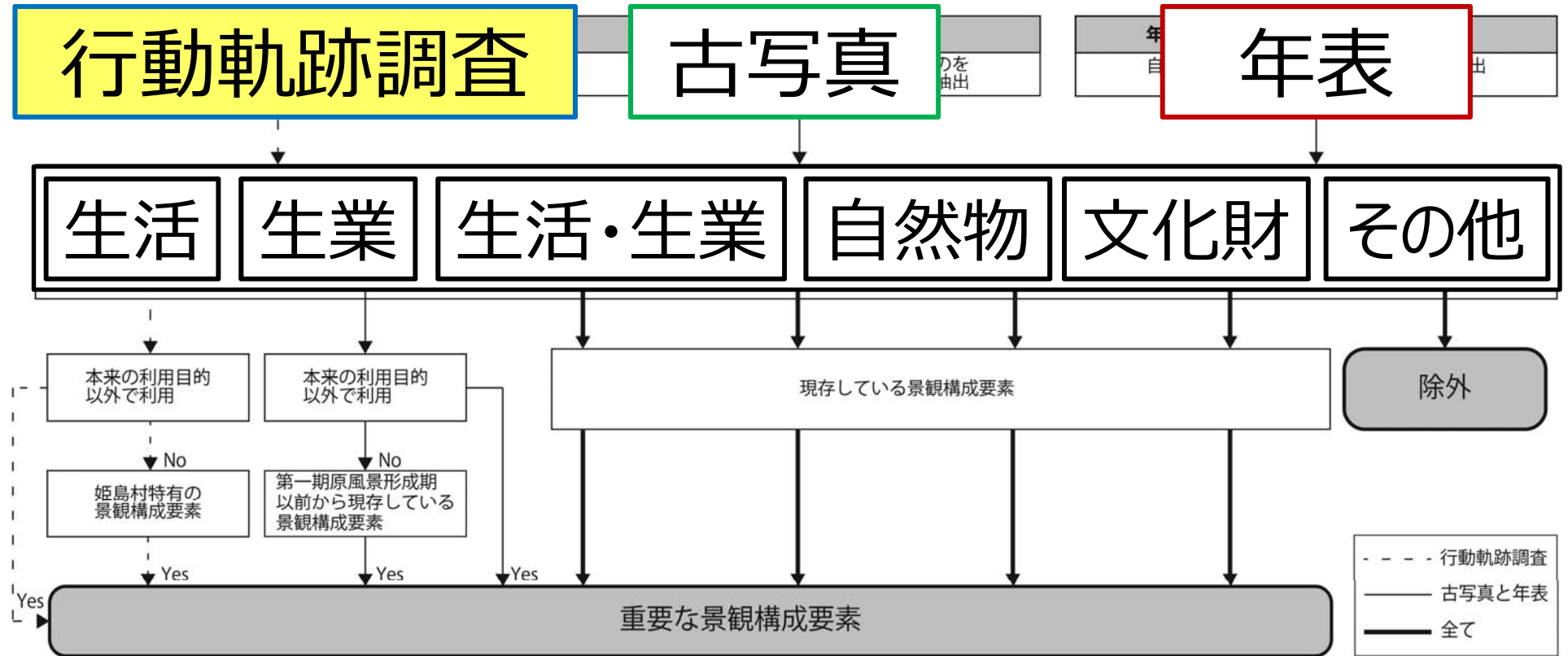
2. 景観構成要素の抽出方法



2. 景観構成要素の抽出方法



3. 行動軌跡調査から抽出した景観構成要素



3. 行動軌跡調査から抽出した景観構成要素

【行動軌跡調査】

対象者

- ・第二期原風景形成期（1960～1980年）に姫島村で暮らし、当時生産年齢（15歳以上65歳未満）であった方
- ・姫島村の主要な産業を職業とする方

姫島村住民30人にヒアリングを行った

ヒアリング内容

【住民が訪れた場所】，【通行した道】，【印象的な風景】，
【日頃訪れる場所】，【姫島村特有の景観構成要素】



住民の1日の生活の中から**景観構成要素**を抽出した

ヒアリングシート

性別	男性	女性	第二期原風景形成期(1960~1980年)
年齢	76歳		21~41歳
職業	無職		海運業
居住区	4区		
家族構成	夫婦		

【調査の目的と対象】
 姫島村住民の方々の行動軌跡から生活に関わる景観構成要素を抽出することを目的とする。
 対象者は昭和30~50年(原風景形成期)に姫島村にいた当時生産年齢だった方または姫島村の主要な産業を職業とする方。

ヒアリングシート
 1-1日の行動軌跡をまず始めに普段の生活様式を把握する

印象的な風景 通ったところ

2-1で拾えなかった行動について
 (2-1) 一日の行動では行わなかったけれど、寄り合いや雑談を目的として出向くところはありませんか？
 (2-2) 島内で買い物、通院、金融機関利用を目的として利用する施設と頻度を教えてください。その施設を他の目的で利用している場合はその目的も教えてください。
 (2-3) 島内でレジャーや趣味のために訪れるところはありませんか？その目的も教えてください。
 ■場所についても詳しく聞く
 いつでもどれくらいの人数集まるのか、なぜそこに行くのか

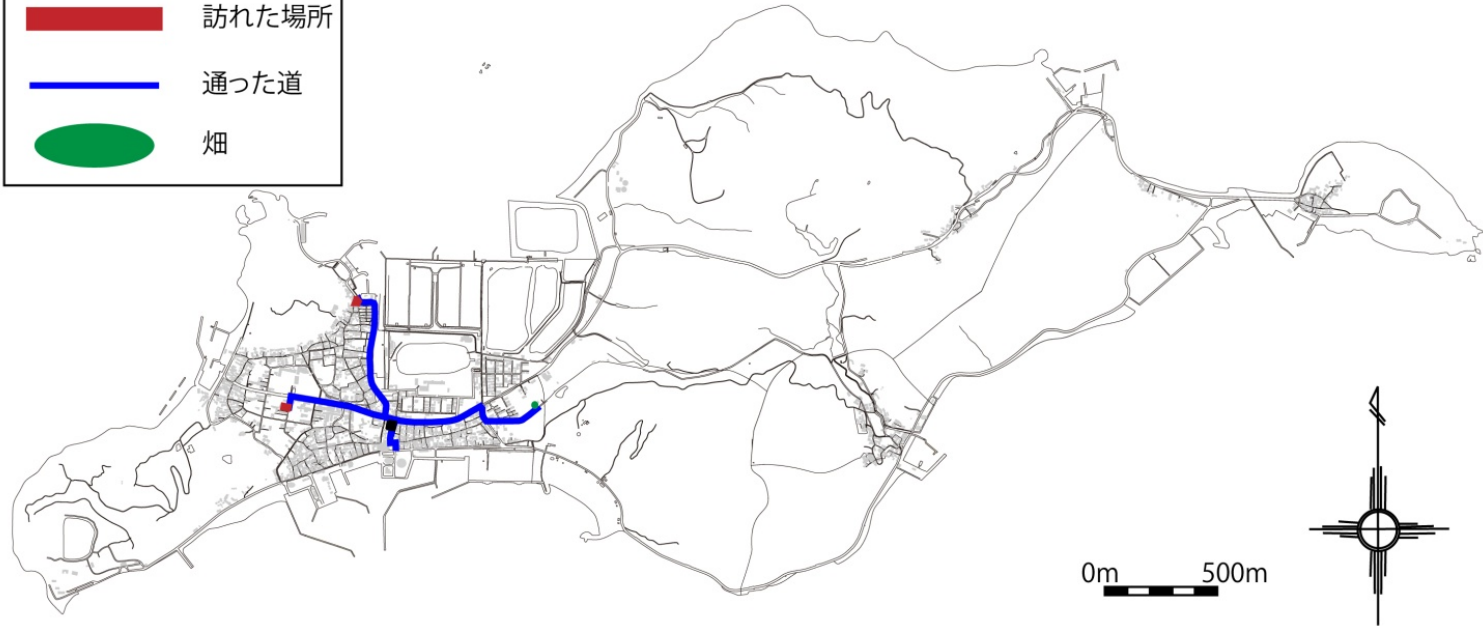
時間	場所	目的	交通手段	どなたと
6:00	友人宅		自転車	友人5~6人
7:00	自宅	朝食		
8:00	畑	畑仕事	車	夫婦
9:00	自宅	昼食		
13:00	木野村造船所			友人2、3人
16:00	姫島港		徒歩	1人
17:00	セド			

- 寄り合い 場所: (昔)農業委員などで村役場で会合をしてい
頻度:
他の目的:
- 雑談 場所:
頻度:
- 買い物 場所:
頻度:
他の目的:
- 金融機関 場所:
頻度:
他の目的:
- 病院 場所: 診療所
頻度: 年に1、2回
他の目的:
- 娯楽 場所:
頻度:
目的:

memo
 ・畑(自家用菜園)では芋、野菜を育てている
 ・製塩業 一外に運ぶ
 ・日用雑貨
 ・食料品 一姫島に必要
 ・本社
 海運輸送はフェリーが運行開始し、必要だった海運輸送は廃れていった

〈凡例〉

- 自宅
- 訪れた場所
- 通った道
- 畑



景観群の解釈		要素群	景観構成要素名称	
自然	地形	山	矢筈岳 達磨山	
		崎	観音崎	
		海	海	
			浜	
			ミツケ海岸	
			しもごや海岸	
		稲積の遠浅の干潟		
		火口	稲積火口	
		地層	ジオパークの地層(地層褶曲)	
		岩	観音崎の下の斗尺岩	
	温泉	拍子水		
	七不思議	姫島村七不思議		
	植生	樹木	ハート型の株 桜	
	人工	工作地	耕地	畑 金の部落の田んぼ
運動場			松原のゲートボール場	
公園			北浦のゲートボール場	
建物		港	姫島港 西浦漁港	
		役場	姫島村役場	
		郵便局	姫島村郵便局	
			旧郵便局	
		診療所	姫島村国民診療健康所	
		住宅	庄屋古庄家	
			友人宅	2軒の家(築百年以上経っている)
		学校	姫島中学校	
		保育施設	姫島幼稚園	
		老人ホーム	姫島村高齢者生活福祉センター姫寿苑	
		老人ホーム	老人憩いの家 白寿苑	
		娯楽場	軽スポーツセンター	
		温泉	姫島村健康管理センター	
		公共施設	中央公民館	
			姫島村保健センター	
			姫島離島センターやはず	
		公民館	二区公民館	
		集会所	漁人集会所	
		寺社	大帯八幡社	
			比売語曾社	
			城山の御室 仙人堂	
		作業場	火入らず	
		倉庫		
		造船所	木野村造船所	
		商店	Aコープひめしま	
			はなだ	
			東おみやげ店	
まるい商事				
はぐる屋中篠				
岸本商店				
江原薬店				
御食事処かの屋				
事務所		漁協事業所		
		北浦漁業センター		
灯台		姫島灯台		
堀		ネリベイ		
道路工作物		道路	道端	
	海岸線			
	せど ブルーライン			

行動軌跡調査により抽出された景観構成要素は61

景観構成要素名称	
矢筈岳	1
達磨山	2
観音崎	3
海	4
浜	5
ミツケ海岸	6
しもごや海岸	7
稲積の遠浅の干潟	8
稲積火口	9
ジオパークの地層(地層褶曲)	10
観音崎の下の斗尺岩	11
拍子水	12
姫島村七不思議	13
ハート型の株	14
桜	15
畑	16
金の部落の田んぼ	17
松原のゲートボール場	.
北浦のゲートボール場	.
姫島港	.
西浦漁港	.
姫島村役場	61
姫島村郵便局	
旧郵便局	
姫島村国民診療健康所	
庄屋古庄家	
友人宅	
2軒の家(築百年以上経っている)	
姫島中学校	
姫島幼稚園	

行動軌跡調査により抽出された景観構成要素は61


例)



畑



火入らず



セド

・目的地に行く際に「セド」と呼ばれる家と家の間の小路を利用している


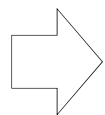
4. 古写真と年表から抽出した景観構成要素

サンプル数：古写真220枚

例)



目視で対象物の範囲や境界が分かり、
景観構成要素と認識できるものを抽出する



この古写真から抽出される景観構成要素は
「矢筈岳」、「塩田」、「海」、「煙突」、
「製塩工場」、「樹木」、「住宅」

この方法を全220枚に適用し、**景観構成要素**を抽出した

景観群の解釈		要素群	景観構成要素名称	古写真の出現回数
自然	地形	山	矢筈岳	35
			達磨山	12
			焼野岳	3
			城山	14
	崎	観音崎	12	
	海	海	138	
浜		55		
植生	樹木	樹木	124	
人工	工作地	耕地	畑	19
			塩田	19
	養殖場	車えび養殖場	19	
	港	北浦漁港	4	
		金漁港	1	
		稻積漁港	1	
		大海漁港	5	
		姫島港	5	
		西浦漁港	5	
		南浦漁港	2	
		船	船	85
	棧橋	横付け棧橋	5	
	役場	姫島村役場	2	
	消防署	消防署	3	
	郵便局	姫島村郵便局	5	
	診療所	姫島村国民診療健康所	2	
	駐在所	姫島村駐在所	1	
	建造物	住宅	住宅	2
			庄屋古庄家	2
		学校	姫島小学校	11
			姫島離島センターやはず	1
		寺社	大帯八幡社	4
			比売語曾社	3
		工場	製塩工場	7
			煙突	26
			釜屋	2
			だい壺	1
		商店	専売公社姫島出張所	4
			Aコープひめしま	1
		灯台	姫島灯台	16
		墓地	墓地	1
		波止場	波止場	28
	石積波止場		34	
堤防	堤防	17		
	石積堤防	15		

古写真により抽出された景観構成要素は61

景観群の解釈		要素群	景観構成要素名称	古写真の出現回数	
自然	地形	山	矢筈岳	35	
			達磨山	12	
			焼野岳	3	
			城山	14	
海	海	海	138		
		樹木	124		
人工	建造物	耕地	耕地	124	
			養殖場	車えび養殖場	19
人工	建造物	港	北浦漁港	4	
			金漁港	1	
			稻積漁港	1	
			大海漁港	5	
			姫島港	5	
			西浦漁港	5	
			南浦漁港	2	
			船	船	85
			棧橋	役場	2
		役場	姫島村役場	2	
		消防署	消防署	3	
		郵便局	姫島村郵便局	5	
		診療所	姫島村国民診療健康所	2	
		駐在所	姫島村駐在所	1	
		工場	住宅	住宅	2
			学校	庄屋古庄家	2
			学校	姫島小学校	11
			寺社	姫島離島センターやはず	1
			寺社	大帯八幡社	4
			工場	比売語曾社	3
工場	製塩工場		7		
商店	煙突		26		
商店	釜屋		2		
商店	だい壺		1		
灯台	専売公社姫島出張所	4			
墓地	Aコープひめしま	1			
波止場	灯台	姫島灯台	16		
	墓地	墓地	1		
	波止場	波止場	28		
堤防	波止場	石積波止場	34		
	堤防	堤防	17		
堤防	石積堤防	15			

古写真により抽出された景観構成要素は61

出現回数が多い景観構成要素は

- ・海（138回）
- ・樹木（124回）
- ・船（85回）



海



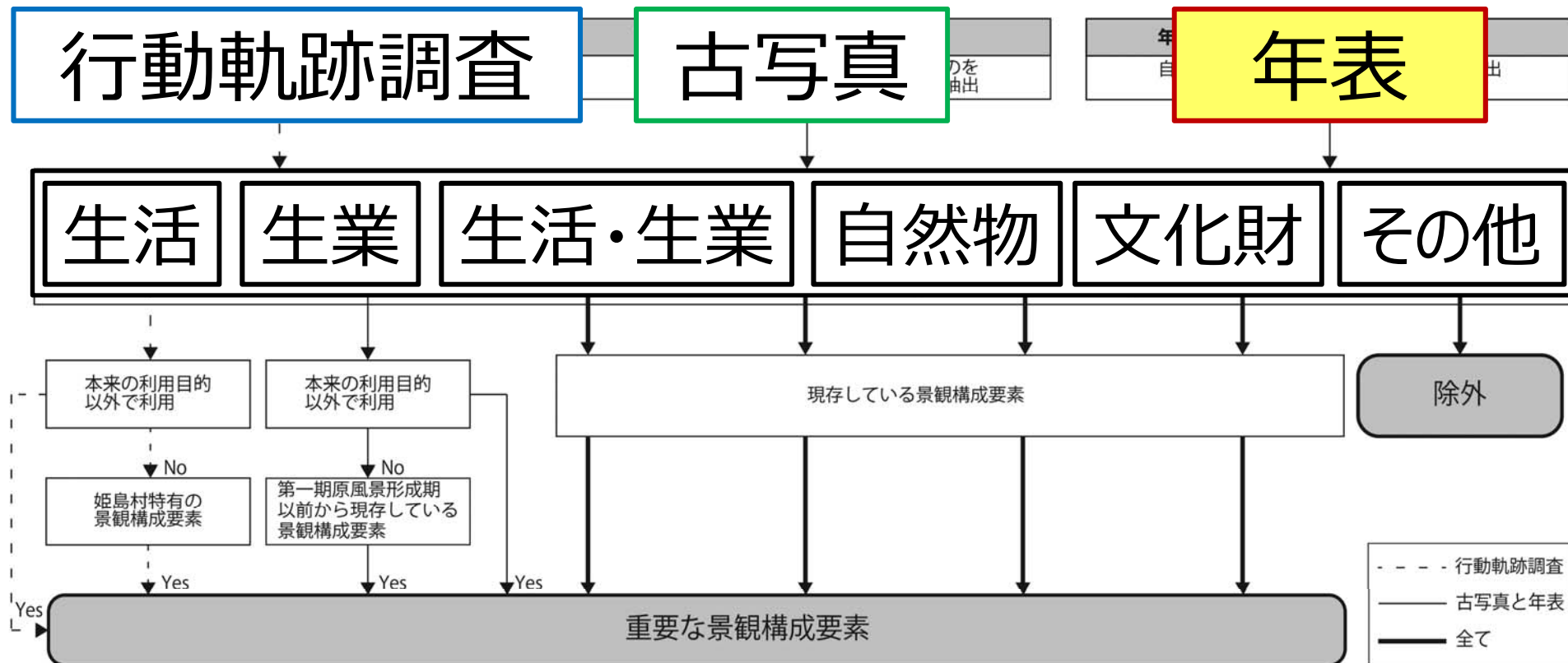
樹木



船

海と樹木は全220枚の半数以上に確認でき、
 姫島村の象徴的な景観を構成する要素
 として重要

4. 古写真と年表から抽出した景観構成要素



生活		生業				
社会 基盤	施設	農業	漁業	車えび 養業	畜産業	商業・ 流通

既往研究による姫島村の産業年表を用いて**景観構成要素**を抽出する

1835年	大風水害(3)			■北浦に波止場	■姫島村匠古庄家 ■人形式塩田築造 ・他藩にも塩を輸出 ・塩浜紛争	
1864年	馬関戦争、南浦地区大火			■福積漁港		
1868年	明治維新					
1875年	『生活』の基礎整備がなされる	■姫島小学校 ■姫島郵便局				
1889年	大分県東国東郡姫島となる	■分教場		▼漁業組合準則 ・漁業期節を定める ■南浦漁港	・県下最大の塩田となる ▼姫島塩田会議規則	・漁師から魚を購入し、島外で売る。島外で日用品を購入し、漁師に売る
1905年	日露戦争	■姫島灯台		▼農会法 ▼産業組合法	○塩業会議所	・魚の商売は漁業組合が行うようになる
1924年	賓客船村家姫島丸就航	■姫島村役場		○有限姫島信用購買組合	▼新漁業法	
1937年	支那事変	■村道大海線(2)		○保証責任姫島村信用販売購買利用組合	■大海漁港 ■漁業組合事務所 ■西浦漁港	■商店の急増
1941年	太平洋戦争			■事業所移転・事業拡大	○保証責任漁業協同組合	・物買が乏しくなり、決断された商店が決められた商品を細々と販売
1942年	開防灘台風	■護岸設備 松原、北浦 ■防空空襲警報 ■防空一号線		・小学校校庭を甘藷畑に ○姫島村農業会	▼水産法団令 ○姫島村漁業会	
1945年	終戦			▼戦時農業団令		
1946年	南海大地震			▼遺跡改修 ○姫島村農業協同組合	○姫島製塩株式会社	・商店の増加 ・物買が出回るようになる
1947年	北浦地区大火	■姫島中学校 ■姫島女子 高等家政学院		▼水産協同組合 ○姫島村漁業協同組合	■塩田築造 ■真空式製塩工場 ・インフレに歯止めをかけた	
1950年	瀬戸内海国立公園に指定 キジャ台風			■築港、造橋事業(5)	・村営塩田として再開 ■塩田災害復旧工事 ■高気利用式製塩工場	
1954年	高度経済成長期			■兵庫事業開始 ■開港工場	○大分県保安部姫島事務所	○姫島村商工会 ・大分県商工会連合会に加入
1957年	離島振興対策実施地域に指定	■北山線(2) ■姫島村民 診療健康所 ■姫島村保育所			▼塩田整備臨時措置法 ■塩田廃止 ○姫島製塩株式会社	・肉牛を出售 (大阪内市場)
1959年	藍鉄鉱、他1件(県指定天然記念物)			■姫島村役場(9) ■開港工場閉鎖	▼塩田整備臨時措置法 ■塩田廃止 ○姫島製塩株式会社	・肉牛を出售 (大阪内市場)
1960年	塩田跡地を車えび養殖場へ転換	■中央線(46) ■姫島水道(金地区) ■横づけ桟橋		■築港、造橋事業(24)	○瀬戸内海水産株式会社 姫島養殖場	・肉牛を出售 (大阪内市場)
1964年	鉄大鼓復興	■姫島水道(全域)		■漁業作業場 ■漁協事務所 ■塩田防犯監視灯台 ■姫島港東防波堤灯台	○姫島車えび株式会社 ・姫島牛養高値(大阪内市場)	■養豚センター ■養牛センター
1971年	アヤ語り、他2件(村指定無形文化財) 比売語習社、他1件(村指定有形文化財)			■養殖用作業保管施設 ■遊歩施設(2)	■養豚センター ■養牛センター	・フェリー船から商品を車 間に乗せたまま購入
1972年	フェリー船就航					
1973年	アヤ語り、キツネ語り保存会発足 高度経済成長期終焉			■養殖用作業保管施設 ■遊歩施設(2)	○肉牛品評会廃止 ・塩崎地区が畜産飼育場になる (大阪内市場)	
1974年	鉄大鼓保存会発足					
1976年	鉄大鼓保存会発足					
1977年	猿丸太夫(村指定無形文化財) 保存会発足			・ニンニクの生産を奨励 ■農業倉庫 ■首飾ハウス4棟 ・玉ねぎの生産を奨励	■指導船 ■燃料タンク	■商工会事務所
1980年	大分県一村一品運動 解雇交換事業開始	■古浜線(14) ■姫島中学校 ■海底送電ケーブル ■大海漁港改修工事 ■長尾トンネル	(4) ■農業倉庫	■遊歩施設(4) ■築港、造橋事業(45)	■車えび養殖センター ・車えびが一村一品運動に	
1983年	こども神楽、村指定文化財に			■ニンニク増産運動講習会 ■農協農産物出荷所 ■農協事務所改築	■造船漁具安全施設(2) ■稚えびふ化場 ■姫島西浦防波堤灯台	
1984年	空き缶デポジット制度導入				■漁具倉庫(4) ■水産物貯蔵保管施設 ■製塩施設(3) ■共同作業所(2)	
1990年	姫島匠古庄家、他1件 (村指定有形文化財)	■フェリーボード ■緊急防災システム ■CATV網			■燃料タンク ■炭水貯水施設 ■水産加工場	■車えび養殖場
2006年	地域再生マネージャー事業					○はりこまう会
2007年	観音崎一帯、国指定天然記念物に					○鳥の風.LLP 他2団体 ○女性の会
2010年	あったか村事業					
2012年	姫島盆踊り(国選択無形文化財)					
2013年	日本ジオパーク認定					
2014年	文化的景観事業					

生活 → 「社会基盤」、「施設」

生業 → 「農業」、「漁業」、
「塩田業・車えび養殖業」、
「畜産業」、「商業・流通」

の項目から抽出

景観変容期間の条件: ①『生活』または『生業』の基礎整備がなされる時期 ②『全体』に関連して生業が変化した時期 ③主産業が終息または発展した時期
景観変容期間の条件②について、関連のあった歴史事項
■: 基礎整備(増改築、移転含む) ○: 団体、組合等の設立 ▼: 法律、施策等の施行 ・: その他 () 内の数字は景観変容期間中に含まれる類似した事項の合計を示す

生活・生業	景観構成要素
生活	姫島小学校
	姫島郵便局
	分教場
	姫島灯台
	姫島村役場
	姫島中学校
	姫島女子高等家政学院
	姫島村国民診療健康所
	姫島村保育所
	姫島村役場
	横づけ棧橋
	フェリーボード
	迫ダム
	姫島中学校
長尾トンネル	
農業	醤油工場
	農協事業所
	農業倉庫
	育苗ハウス4棟
	農協農産物出荷所
漁業	北浦波止場
	稲積漁港
	南浦漁港
	大海漁港
	漁業組合事業所
	西浦漁港
	漁業作業場
	北浦漁港
	漁協事業所
	北浦港防波堤灯台
	姫島港東防波堤灯台
	姫島港
	養殖用作業保管施設
	蓄養施設
	漁船漁具保全施設
	姫島西浦西防波堤灯台
	漁具倉庫
	水産物鮮度保持施設
	船揚施設
共同作業所	
姫島水産加工センター	
塩田業	姫島村庄屋古庄家
	入浜式塩田
	専売公社姫島出張所
	真空式製塩工場
車えび養殖業	稚えびふ化場
	車えび養殖場
畜産業	養豚センター
	畜牛センター
商業・流通業	商工会事務所

年表により抽出された景観構成要素は51



北浦波止場



漁業組合事務所



西浦漁港

<http://www.nogamidensetu.co.jp/toudai/ooita/himeshimanishi.html>



姫島水産加工センター

『漁業』から最も多く、23の景観構成要素が抽出された

周囲を海で囲まれている環境のため姫島村において漁業が重要である

5.1. 抽出した景観構成要素

景観群の分類	要素群	景観構成要素名称	行動軌跡調査の有無	古写真の出現回数	年表の出現回数	①生活に顕著する景観構成要素	②生活に顕著する景観構成要素	③生活・産業の両方に顕著する景観構成要素	④文化財	⑤自然物	⑥①～⑤の重複しない景観構成要素	現存	重要な景観構成要素		
自然	地形	山	矢野山	●	25	●				●	●	●	●		
		山	鎌倉山	●	12	●				●	●	●	●		
		山	妙高山	●	3	●					●	●	●		
		山	城山	●	14	●					●	●	●		
		山	観音崎	●	12	●					●	●	●		
	海	海	●	138	●					●	●	●			
	海	磯の岩	●	55	●					●	●	●			
	海	磯の岩	●	138	●					●	●	●			
	海	磯の岩	●	55	●					●	●	●			
	海	磯の岩	●	138	●					●	●	●			
	海	磯の岩	●	55	●					●	●	●			
	海	磯の岩	●	138	●					●	●	●			
	海	磯の岩	●	55	●					●	●	●			
	海	磯の岩	●	138	●					●	●	●			
	人工	緑地	樹木	スギ・ヒノキ	●	124	●				●	●	●	●	
樹木			ハート型の木	●		●				●	●	●	●		
樹木			桜	●		●				●	●	●	●		
樹木			梅	●		●				●	●	●	●		
樹木			雑木	●	18	●					●	●	●		
建築物		農地	農地	農地	●	18	●					●	●	●	
			農地	人工芝	●		●					●	●	●	
			農地	人工芝	●		●					●	●	●	
			農地	農地の田んぼ	●		●					●	●	●	
			農地	農地の田んぼ	●		●					●	●	●	
		建築物	運動場	運動場	行幸公園	●		●					●	●	●
				運動場	行幸公園	●		●					●	●	●
				運動場	行幸公園	●		●					●	●	●
				運動場	行幸公園	●		●					●	●	●
				運動場	行幸公園	●		●					●	●	●
	建築物		公園	公園	公園	●		●					●	●	●
				公園	公園	●		●					●	●	●
				公園	公園	●		●					●	●	●
				公園	公園	●		●					●	●	●
				公園	公園	●		●					●	●	●
建築物			石壁	石壁	石壁	●	19	●					●	●	●
				石壁	石壁	●	19	●					●	●	●
				石壁	石壁	●	19	●					●	●	●
				石壁	石壁	●	19	●					●	●	●
				石壁	石壁	●	19	●					●	●	●
		建築物	港	港	港	●	4	●					●	●	●
				港	港	●	4	●					●	●	●
				港	港	●	4	●					●	●	●
				港	港	●	4	●					●	●	●
				港	港	●	4	●					●	●	●
	建築物		船	船	船	●	85	●					●	●	●
				船	船	●	85	●					●	●	●
				船	船	●	85	●					●	●	●
				船	船	●	85	●					●	●	●
				船	船	●	85	●					●	●	●
建築物			住宅	住宅	住宅	●	2	●					●	●	●
				住宅	住宅	●	2	●					●	●	●
				住宅	住宅	●	2	●					●	●	●
				住宅	住宅	●	2	●					●	●	●
				住宅	住宅	●	2	●					●	●	●
		建築物	学校	学校	学校	●	11	●					●	●	●
				学校	学校	●	11	●					●	●	●
				学校	学校	●	11	●					●	●	●
				学校	学校	●	11	●					●	●	●
				学校	学校	●	11	●					●	●	●
	建築物		保育園	保育園	保育園	●		●					●	●	●
				保育園	保育園	●		●					●	●	●
				保育園	保育園	●		●					●	●	●
				保育園	保育園	●		●					●	●	●
				保育園	保育園	●		●					●	●	●
建築物			老人ホーム	老人ホーム	老人ホーム	●		●					●	●	●
				老人ホーム	老人ホーム	●		●					●	●	●
				老人ホーム	老人ホーム	●		●					●	●	●
				老人ホーム	老人ホーム	●		●					●	●	●
				老人ホーム	老人ホーム	●		●					●	●	●
		建築物	公共施設	公共施設	公共施設	●		●					●	●	●
				公共施設	公共施設	●		●					●	●	●
				公共施設	公共施設	●		●					●	●	●
				公共施設	公共施設	●		●					●	●	●
				公共施設	公共施設	●		●					●	●	●
	建築物		郵便局	郵便局	郵便局	●		●					●	●	●
				郵便局	郵便局	●		●					●	●	●
				郵便局	郵便局	●		●					●	●	●
				郵便局	郵便局	●		●					●	●	●
				郵便局	郵便局	●		●					●	●	●
建築物			工場	工場	工場	●		●					●	●	●
				工場	工場	●		●					●	●	●
				工場	工場	●		●					●	●	●
				工場	工場	●		●					●	●	●
				工場	工場	●		●					●	●	●
		建築物	商店	商店	商店	●		●					●	●	●
				商店	商店	●		●					●	●	●
				商店	商店	●		●					●	●	●
				商店	商店	●		●					●	●	●
				商店	商店	●		●					●	●	●
	建築物		事務所	事務所	事務所	●		●					●	●	●
				事務所	事務所	●		●					●	●	●
				事務所	事務所	●		●					●	●	●
				事務所	事務所	●		●					●	●	●
				事務所	事務所	●		●					●	●	●
建築物			灯台	灯台	灯台	●	16	●					●	●	●
				灯台	灯台	●	16	●					●	●	●
				灯台	灯台	●	16	●					●	●	●
				灯台	灯台	●	16	●					●	●	●
				灯台	灯台	●	16	●					●	●	●
		建築物	墓地	墓地	墓地	●		●					●	●	●
				墓地	墓地	●		●					●	●	●
				墓地	墓地	●		●					●	●	●
				墓地	墓地	●		●					●	●	●
				墓地	墓地	●		●					●	●	●
	建築物		ダム	ダム	ダム	●		●					●	●	●
				ダム	ダム	●		●					●	●	●
				ダム	ダム	●		●					●	●	●
				ダム	ダム	●		●					●	●	●
				ダム	ダム	●		●					●	●	●
建築物			堤防	堤防	堤防	●	28	●					●	●	●
				堤防	堤防	●	28	●					●	●	●
				堤防	堤防	●	28	●					●	●	●
				堤防	堤防	●	28	●					●	●	●
				堤防	堤防	●	28	●					●	●	●
		建築物	トンネル	トンネル	トンネル	●	13	●					●	●	●
				トンネル	トンネル	●	13	●					●	●	●
				トンネル	トンネル	●	13	●					●	●	●
				トンネル	トンネル	●	13	●					●	●	●
				トンネル	トンネル	●	13	●					●	●	●
	建築物		道路	道路	道路	●		●					●	●	●
				道路	道路	●		●					●	●	●
				道路	道路	●		●					●	●	●
				道路	道路	●		●					●	●	●
				道路	道路	●		●					●	●	●

景観構成要素123

これらの結果から、抽出した景観構成要素は全部で123

5.1. 抽出した景観構成要素

景観群の種別	景観群	景観構成要素名称	行動軌跡調査の有無	古写真の出現回数	年表の出現回数	①生活に顕著する景観構成要素	②生活に顕著する景観構成要素	③生活・産業の両方に顕著する景観構成要素	④文化財	⑤自然物	⑥①～⑤の重複しない景観構成要素	現存	重要な景観構成要素
自然	地形	山	矢野山	●	25					●	●	●	●
		山	鎌倉山	●	12					●	●	●	●
		山	笠原山	●	3					●	●	●	●
		山	鶴山	●	14					●	●	●	●
		山	観音崎	●	12					●	●	●	●
		山	磯	●	138					●	●	●	●
		山	磯	●	55					●	●	●	●
		山	磯	●	138					●	●	●	●
		山	磯	●	55					●	●	●	●
		山	磯	●	138					●	●	●	●
		山	磯	●	55					●	●	●	●
		山	磯	●	138					●	●	●	●
		山	磯	●	55					●	●	●	●
		山	磯	●	138					●	●	●	●
		人工	建造物	樹木	大杉ジイ林	●	124					●	●
樹木	ハート型の林			●						●	●	●	●
樹木	松			●						●	●	●	●
樹木	松			●						●	●	●	●
樹木	松			●						●	●	●	●
樹木	松			●						●	●	●	●
樹木	松			●						●	●	●	●
樹木	松			●						●	●	●	●
樹木	松			●						●	●	●	●
樹木	松			●						●	●	●	●
樹木	松			●						●	●	●	●
樹木	松			●						●	●	●	●
樹木	松			●						●	●	●	●
樹木	松			●						●	●	●	●
人工	建造物			耕地	田	●	18					●	●
		耕地	田	●	18					●	●	●	●
		耕地	田	●						●	●	●	●
		耕地	田	●						●	●	●	●
		耕地	田	●						●	●	●	●
		耕地	田	●						●	●	●	●
		耕地	田	●						●	●	●	●
		耕地	田	●						●	●	●	●
		耕地	田	●						●	●	●	●
		耕地	田	●						●	●	●	●
		耕地	田	●						●	●	●	●
		耕地	田	●						●	●	●	●
		耕地	田	●						●	●	●	●
		耕地	田	●						●	●	●	●

これらの結果から、抽出した景観構成要素は全部で **123**

- 本来の利用目的以外で利用
- 姫島村特有の景観構成要素
- 第一期原風景形成期以前から現存している景観構成要素
- 現存している

5.1. 抽出した景観構成要素

景観群の解釈	要素群	景観構成要素名称	行動軌跡調査の有無	古写真の出現回数	年表の出現有無	①生活に 関係する 景観構成要素	②生業に 関係する 景観構成要素	③生活・生業の 両方に関係する 景観構成要素	④文化財	⑤自然物	⑥①～⑤の 重複しない 景観構成要素	現存	重要な 景観構成要素	
自然	地形	山	矢筈岳	●	35					●		●	●	
		達磨山	●	12						●		●	●	
		焼野岳	●	3							●		●	●
		城山	●	14							●		●	●
		崎	観音崎	●	12						●		●	●
		海	海	●	138						●		●	●
		浜	●	55							●		●	●
	火口	稲積火口	●								●		●	●
	地層	ジオパークの地層(地層褶曲)	●						●				●	●
	岩	観音崎の下の斗尺岩	●								●		●	●
	温泉	拍子水	●								●		●	●
	七不思議	姫島村七不思議	●								●		●	●
	植生	樹木	樹木		124						●		●	●
	スダジイ林	●									●		●	●
ハート型の株	●									●		●	●	
桜	●									●		●	●	
農園	農園	●		18							●	●	●	
農田	●			18							●	●	●	
人工式畑田	●										●	●	●	
農の跡の田んぼ	●										●	●	●	
村集落集積	●										●	●	●	
村公共施設集積	●										●	●	●	
集積公園	集積公園	●									●	●	●	
公園	公園	●									●	●	●	
公園	公園	●									●	●	●	

これらの結果から、
抽出した景観構成要素は全部で**123**

重要な
景観構成要素

景観群の解釈	要素群	景観構成要素名称	行動軌跡調査の有無	古写真の出現回数	年表の出現有無	①生活に 関係する 景観構成要素	②生業に 関係する 景観構成要素	③生活・生業の 両方に関係する 景観構成要素	④文化財	⑤自然物	重要な 景観構成要素	
自然	地形	山	矢筈岳	●	35					●	●	
		達磨山	●	12						●	●	
		焼野岳	●	3							●	●
		城山	●	14							●	●
		崎	観音崎	●	12						●	●
		海	海	●	138						●	●
		浜	●	55							●	●
	火口	稲積火口	●								●	●
	地層	ジオパークの地層(地層褶曲)	●						●			●
	岩	観音崎の下の斗尺岩	●								●	●
	温泉	拍子水	●								●	●
	七不思議	姫島村七不思議	●								●	●
	植生	樹木	樹木		124	●					●	●
	スダジイ林	●								●		●
ハート型の株	●									●	●	
桜	●									●	●	

68

重要な景観構成要素を
68特定した

景観群の解釈	要素群	景観構成要素名称	行動軌跡調査の有無	古写真の出現回数	年表の出現有無	①生活に 関係する 景観構成要素	②生業に 関係する 景観構成要素	③生活・生業の 両方に関係する 景観構成要素	④文化財	⑤自然物	重要な 景観構成要素		
人工	建造物	農園	●								●	●	
		農田	●									●	●
		人工式畑田	●									●	●
		農の跡の田んぼ	●									●	●
		村集落集積	●									●	●
		村公共施設集積	●									●	●
		集積公園	●									●	●
		公園	●									●	●
		公園	●									●	●
		農園	●									●	●
		農田	●									●	●
		人工式畑田	●									●	●
		農の跡の田んぼ	●									●	●
		村集落集積	●									●	●
村公共施設集積	●									●	●		
集積公園	●									●	●		
公園	●									●	●		
公園	●									●	●		
農園	●									●	●		
農田	●									●	●		
人工式畑田	●									●	●		
農の跡の田んぼ	●									●	●		
村集落集積	●									●	●		
村公共施設集積	●									●	●		
集積公園	●									●	●		
公園	●									●	●		
公園	●									●	●		
農園	●									●	●		
農田	●									●	●		
人工式畑田	●									●	●		
農の跡の田んぼ	●									●	●		
村集落集積	●									●	●		
村公共施設集積	●									●	●		
集積公園	●									●	●		
公園	●									●	●		
公園	●									●	●		
農園	●									●	●		
農田	●									●	●		
人工式畑田	●									●	●		
農の跡の田んぼ	●									●	●		
村集落集積	●									●	●		
村公共施設集積	●									●	●		
集積公園	●									●	●		
公園	●									●	●		
公園	●									●	●		
農園	●									●	●		
農田	●									●	●		
人工式畑田	●									●	●		
農の跡の田んぼ	●									●	●		
村集落集積	●									●	●		
村公共施設集積	●									●	●		
集積公園	●									●	●		
公園	●									●	●		
公園	●									●	●		
農園	●									●	●		
農田	●									●	●		
人工式畑田	●									●	●		
農の跡の田んぼ	●									●	●		
村集落集積	●									●	●		
村公共施設集積	●									●	●		
集積公園	●									●	●		
公園	●									●	●		
公園	●									●	●		
農園	●									●	●		
農田	●									●	●		
人工式畑田	●									●	●		
農の跡の田んぼ	●									●	●		
村集落集積	●									●	●		
村公共施設集積	●									●	●		
集積公園	●									●	●		
公園	●									●	●		
公園	●									●	●		
農園	●									●	●		
農田	●									●	●		
人工式畑田	●									●	●		
農の跡の田んぼ	●									●	●		
村集落集積	●									●	●		
村公共施設集積	●									●	●		
集積公園	●									●	●		
公園	●									●	●		
公園	●									●	●		
農園	●									●	●		
農田	●									●	●		
人工式畑田	●									●	●		
農の跡の田んぼ	●									●	●		
村集落集積	●									●	●		
村公共施設集積	●									●	●		
集積公園	●									●	●		
公園	●									●	●		
公園	●									●	●		
農園	●									●	●		
農田	●									●	●		
人工式畑田	●									●	●		
農の跡の田んぼ	●									●	●		
村集落集積	●									●	●		
村公共施設集積	●									●	●		
集積公園	●									●	●		
公園	●									●	●		
公園	●									●	●		
農園	●									●	●		
農田	●									●	●		
人工式畑田	●									●	●		
農の跡の田んぼ	●									●	●		
村集落集積	●									●	●		
村公共施設集積	●									●	●		
集積公園	●									●	●		
公園	●									●	●		
公園	●									●	●		
農園	●									●	●		
農田	●									●	●		
人工式畑田	●									●	●		
農の跡の田んぼ	●									●	●		
村集落集積	●									●	●		
村公共施設集積	●									●	●		
集積公園	●									●	●		
公園	●									●	●		
公園	●									●	●		
農園	●									●	●		
農田	●									●	●		
人工式畑田	●									●	●		
農の跡の田んぼ	●									●	●		
村集落集積	●									●	●		
村公共施設集積	●									●	●		
集積公園	●									●	●		
公園	●									●	●		
公園	●									●	●		
農園	●									●	●		
農田	●									●	●		
人工式畑田	●									●	●		
農の跡の田んぼ	●									●	●		
村集落集積	●									●	●		
村公共施設集積	●									●	●		
集積公園	●									●	●		
公園	●									●	●		

5.2. 重要な景観構成要素

【重要な景観構成要素】 「姫島港」, 「北浦波止場」など



姫島港



北浦波止場

http://loca.ash.jp/show/2008/e2008_ashimesima.htm

海や漁業に関わる景観構成要素が多く見受けられた

海に囲まれた環境と漁業という生業により、これらの景観構成要素と姫島村の景観は切り離せない関係であることが分かる

5.2. 重要な景観構成要素

【重要な景観構成要素】 「東おみやげ店」、「まるい商事」、「江原薬店」

商店は、本来買い物をするための空間が雑談を行う集いの場となっている



「江原薬店」にて雑談の様子

姫島ならではのコミュニティの在り方と空間を
重要な景観構成要素として継承すべきだと考える

6. 総括

本研究では姫島村の生活や生業と関係深い景観構成要素を行動軌跡調査、古写真、年表の3つの手段によって抽出した

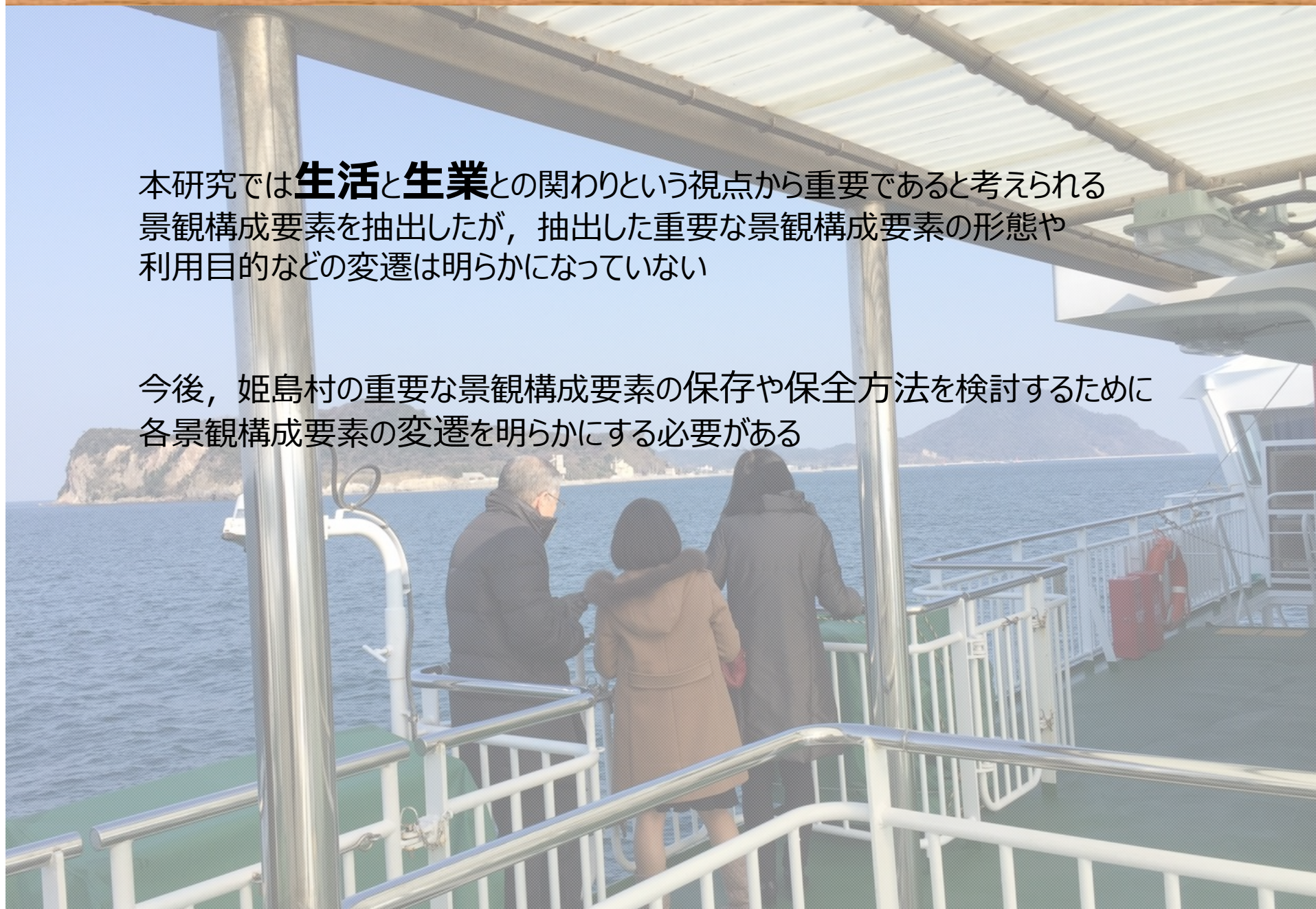


住民の行動，現存等によって判断し，「矢筈岳」や「庄屋古庄家」など
65の重要な景観構成要素を特定した

7. 展望

本研究では**生活**と**生業**との関わりという視点から重要であると考えられる景観構成要素を抽出したが、抽出した重要な景観構成要素の形態や利用目的などの変遷は明らかになっていない

今後、姫島村の重要な景観構成要素の保存や保全方法を検討するために各景観構成要素の変遷を明らかにする必要がある



5.2. 重要な景観構成要素



矢筈岳
島の中央に位置し、最も高い山



姫島灯台
明治37年建設,
海上保安庁保存灯台Bランクに指定



庄屋古庄家
旧庄屋の格式を伝える貴重な建物

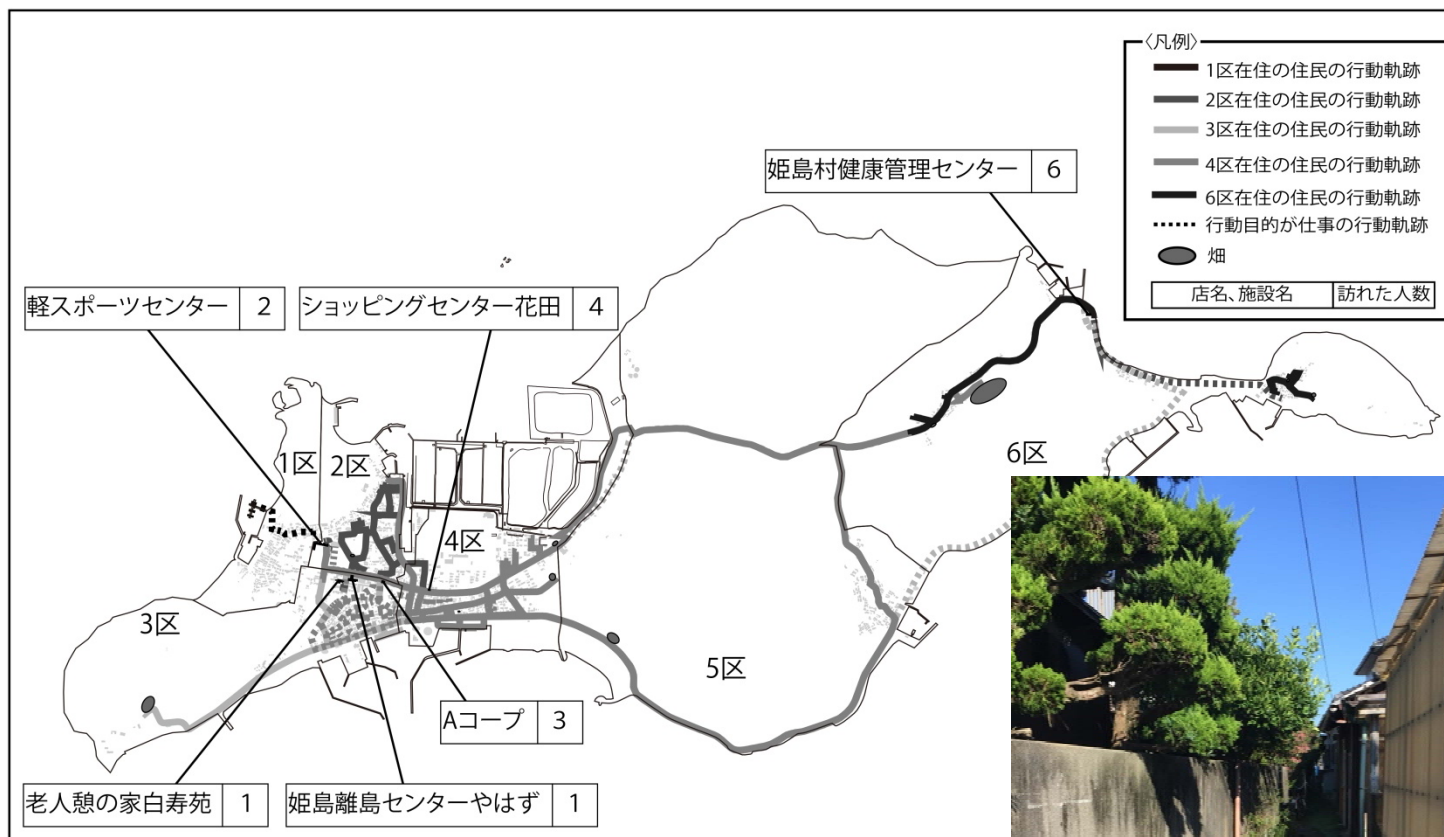


火入らず
塩田業に用いられた倉庫

行動軌跡調査属性

性別		年齢					居住区						職業							
男性	女性	50代	60代	70代	80代	90代	1区	2区	3区	4区	5区	6区	無職	主婦	神職	販売業	公務員	農家	清掃員	漁師
9	21	5	6	8	8	3	1	9	4	13	0	3	13	3	1	3	1	4	4	1

3. 行動軌跡調査から抽出した景観構成要素



目的地に行く際に「セド」と呼ばれる
家と家の間の小路を利用していることも確認できた



